





LEGENDA

- | | |
|---|-----------------------------|
|  | Granica zahvata plana |
|  | Broj katastarske parcele |
|  | Granica katastarske parcele |

LOKALNA STUDIJA LOKACIJE "ŠTITARIČKA RIJEKA"

Postojeće stanje		Koncept plana	SEPTEMBAR 2019
Naziv lista		Oznaka sjevera	
TOPOGRAFSKO-KATASTARSKA PODLOGA (LOKACIJA 5)			
Naručilac		Razmjera	
Vlada Crne Gore		R 1:5000	
Obrađivač		Broj lista	
Ministarstvo održivog razvoja i turizma		02.5.	